


Rund um das Walberla



Gütesiegel: PREMIUM
Bewertungen: ★ ★ ★ ★ ★ (0)
Erlebniswert: ★ ★ ★ ★ ★ ★ ★ ★ ★ ★
Landschaft: ★ ★ ★ ★ ★ ★ ★ ★ ★ ★

Länge: 8,5 km
Höhenmeter: ▲ 325 m
 ▼ 325 m
Zeit: 2:00 h

Schwierigkeit: leicht
Kondition: ★ ★ ★ ★ ★ ★ ★ ★ ★ ★
Technik: ★ ★ ★ ★ ★ ★ ★ ★ ★ ★

Beste Jahreszeit: J F M A M J J A S O N D



Jeden Tag ein neues **Hammer-Angebot** im **outdooractive.com-Shop!**

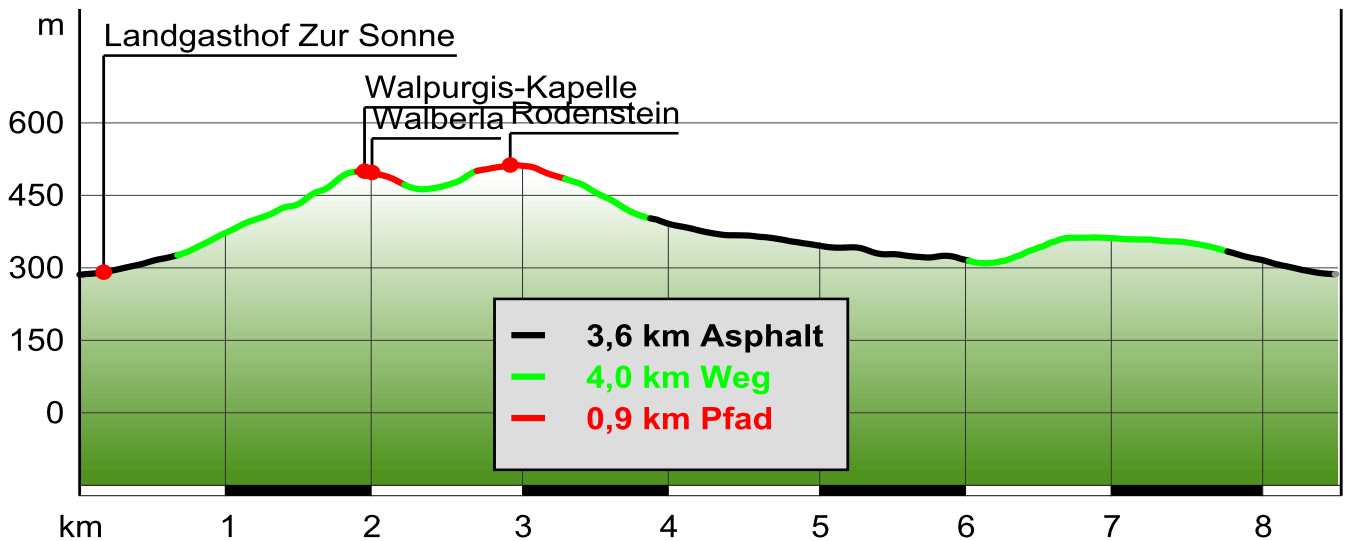
zum Beispiel
Lafuma
 Softshelljacke

~~114,05 €~~
89 € %




Schöffel

Rund um das Walberla



Die Tour

Kurzbeschreibung

Wir besteigen den Doppelgipfel des Walberla, eine der bekanntesten Erhebungen der Fränkischen Schweiz, die inmitten eines Naturschutzgebietes liegt.

Beschreibung

Das kahle Hochplateau Ehrenbürg wird im Volksmund nur Walberla genannt. Von dem Zeugenberg hat man einen unvergleichlichen Blick in das untere Wiesenttal und die Regnitzebene. Der mächtige Felsklotz mit den zwei Gipfeln, dem Walberla und dem Rodenstein, ist selten menschenleer. Am 1. Sonntag im Mai verwandelt sich die Hochebene in einen Festplatz: Dann wird das traditionelle Walberla-Fest, das älteste Frühlingsfest Deutschlands, gefeiert. Schon in der Bronzezeit errichteten die Kelten hier eine Wallburg. Die Walpurgis Kapelle jedoch stammt aus dem 1. Jh. n. Chr. und wurde von den ansässigen Germanen erbaut. Diese ist übrigens auch Namensgeber des Walberla.

Start der Tour

St. Bartholomäus-Kirche in Kirchehrenbach

Wegbeschreibung

Wir beginnen diese aussichtsreiche Wanderung an der St. Bartholomäus-Kirche in Kirchehrenbach. Der schmucke Ortskern mit seinen Fachwerkhäusern wird von diesem Gebäude aus dem 18. Jh. überragt. Die Straße zur Ehrenbürg weist uns schon den Weg. Ein Waldweg führt uns nun nach links in den Wald und bergauf zur Walpurgis-Kapelle (1). Kurz danach erreichen wir den 512 m hohen Gipfel des Walberla (2). Das kahle Hochplateau Ehrenbürg wird im Volksmund nur Walberla genannt. Von diesem Zeugenberg (Zeugenberge sind durch Erosionsvorgänge entstandene Einzelberge) hat man einen unvergleichlichen Blick in das untere Wiesenttal. Anschließend wandern wir weiter zum Rodenstein (3), der 532 m hoch ist. Das Gebiet wurde 1987 wegen des Trockenrasens auf dem Bergrücken und der seltenen Pflanzen, insbesondere Orchideen, unter Naturschutz gestellt und hat eine Länge von 1,5 km bei einer Breite von 300 m. Der Rodenstein ist auch bei Kletterern und Drachenfliegern ein sehr beliebter Ausgangspunkt. Wir wandern nun wieder abwärts nach Schlaifhausen. Hier lädt das historische Gasthaus Kroder zu einer Rast ein. Die Asphaltstraße führt uns nach Wiesenthau. Das dortige Renaissanceschloss wurde 1379 erstmals erwähnt und war lange Zeit im Besitz der Herren von Wiesenthau. Nach einer umfassenden Sanierung in den Jahren 1985 bis 1992 wird die Anlage heute als Gasthof und Hotel genutzt. In der Ortsmitte halten wir uns rechts und

Jeden Tag ein neues **Hammer-Angebot** im **outdooractive.com-Shop!**

zum Beispiel **Lafuma** Softshelljacke

~~114,95 €~~
89 € %




Rund um das Walberla

gehen wieder in Richtung Walberla. Am Fuße des Ehrenbürg wandert man durch Wiesen und Felder zurück nach Kirchehrenbach. Dort können wir im Landgasthof Zur Sonne (4) die Tour bei Kaffee und hausgemachten Kuchen ausklingen lassen.

Anfahrt

A73 bis zur Ausfahrt Forchheim-Nord, auf der B470 nach Kirchehrenbach





Parken

In Kirchehrenbach

öffentliche Verkehrsmittel

Mit dem Zug nach Forchheim, mit dem Bus nach Kirchehrenbach

Eigenschaften

-  mit Einkehrmöglichkeit
-  familiengerecht, Kinder
-  aussichtsreich
-  Rundtour

Interessante Punkte

-  Walberla
-  Rodenstein
-  Walpurgis-Kapelle
- Landgasthof Zur Sonne

Autor und Quelle

Autor: Franka Fuchs
Erstellt: 03/07/2009
Geändert: 23/03/2010


Quelle:

outdooractive.com-Redaktion

<http://www.outdooractive.com>

OUTDOORactive.com

Bilder



Der vordere Fels am Walberla.

Jeden Tag ein neues
Hammer-Angebot im
outdooractive.com-Shop!

zum Beispiel
Lafuma
Softshelljacke

~~114,95 €~~
89 € %



Rund um das Walberla



Am Walberla.



Blick auf die Walpurgis-Kapelle.



Walpurgis-Kapelle am Walberla.

Jeden Tag ein neues
Hammer-Angebot im
outdooractive.com-Shop!

zum Beispiel
Lafuma
Softshelljacke

~~114,05 €~~
89 € %

